I+D+i

Investigación, desarrollo e innovación

EN **EXTREMADURA**

Extremadura, un destino único para disfrutar del Universo.

Extremadura es un destino único para la observación del cielo nocturno. Con un paisaje celeste como en pocos lugares del planeta, con uno de los cielos estrellados con menos contaminación lumínica de Europa y con un buen clima gran parte del año, Extremadura es un paraíso para los aficionados a la astronomía y para todos aquellos que quieran disfrutar de las maravillas del universo.

Los **"Miradores Celestes"**, situados en enclaves privilegiados, han sido creados para ayudarnos a disfrutar de la observación del cielo nocturno estrellado.

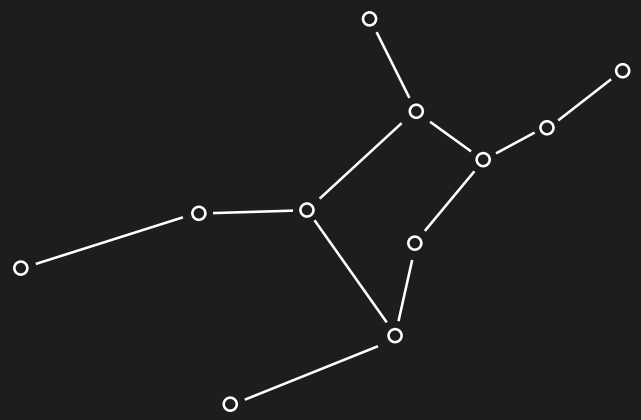

MIRADOR CELESTE

La Red de Miradores Celestes potencia la divulgación cultural y científica del cielo estrellado, articulando una iniciativa basada en el conocimiento, la innovación y la sostenibilidad.

Enmarcados dentro de la estrategia **Extremadura, buenas noches**, los "Miradores Celestes" son una apuesta clara por el turismo experiencial y sensorial, un paso más de las instituciones que componen la estrategia en el cambio de modelo productivo de la región hacia una **economía verde circular**, que nos convierte en modelo y ejemplo de desarrollo sostenible.

CUANDO EL SOL SE ESCONDE, EXTREMADURA DESPIERTA

https://extremadurabuenasnoches.com

Fotografía portada: RN Fotógrafos

ADICOMT
JUNTA DE EXTREMADURA
Consejería de Agricultura, Desarrollo Rural, Población y Territorio
GOBIERNO DE ESPAÑA
MINISTERIO DE AGRICULTURA, PESCA Y ALIMENTACIÓN
UNIÓN EUROPEA
Fondo Europeo Agrícola de Desarrollo Rural
Europa invierte en las zonas rurales
LEADER

MIRADORES QUE INTERPRETAN EL PAISAJE DE LAS ESTRELLAS

Garciaz BUENAS NOCHES

Extremadura

Extremadura BUENAS NOCHES

¿Qué son?

Son soportes de comunicación nocturnos para interpretar el paisaje de las estrellas.



¿Cómo funcionan?

Su funcionamiento parece ***mágico***.
Por el día, nos encontramos ante una piedra artificial de grandes dimensiones, en cuyo anillo exterior se muestra la hora a la que el mapa estelar será activado.

Al anochecer, durante dos horas **(de 22.00 a 01.00)**, el sistema de iluminación especial se activará y mostrará el mapa estelar que se esconde bajo el corazón de la gran piedra blanca.

¡Fabricados para durar!

Su material los hace resistentes a condiciones climatológicas extremas.

Se fabrican en una piedra artificial de propiedades especiales, a la que aplicamos la tecnología necesaria para ser iluminada selectivamente. De este modo, podemos mostrar al visitante el mensaje que esconden en su interior, a la hora programada.

"Mirador Celeste" de Garciaz

El Mirador se encuentra situado en la localidad de Garciaz, un lugar privilegiado para la observación y disfrute de un impresionante cielo nocturno.

El **"Mirador Celeste"** cuenta con dos mapas estelares integrados, uno que se visualiza durante las noches de primavera y otro durante las noches de verano.

39°25'31.9"N 5°36'19.1"W

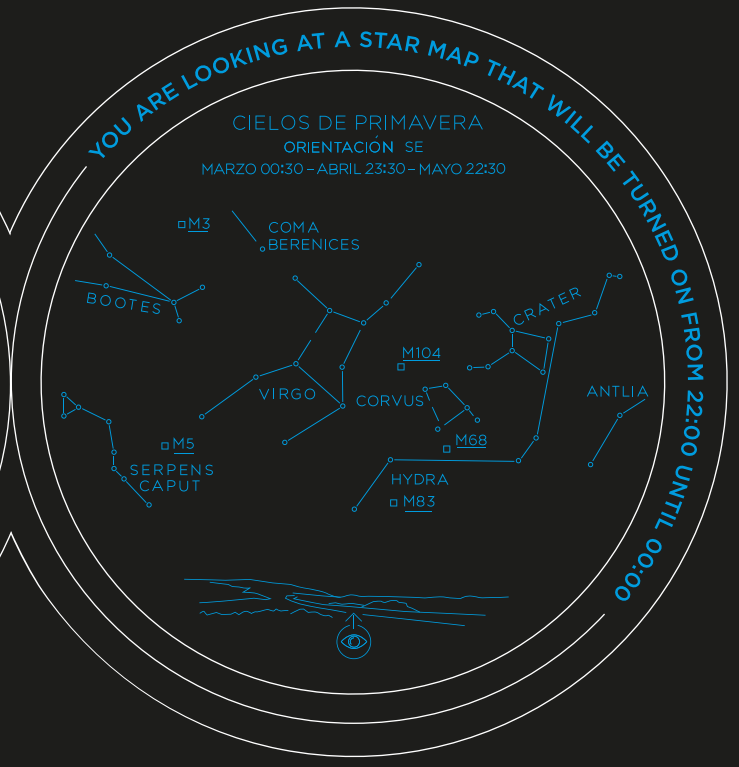

R+D+i

Research, development and innovation
IN **EXTREMADURA**

Extremadura, a unique destination to enjoy the Universe.

Extremadura has a celestial landscape that cannot be seen in many places on the planet. The absence of light pollution, good weather, most days of the year being without clouds and good accessibility, make the region a paradise for fans of astronomy, but also for all those who want to start contemplating the sky and discovering its wonders.

The **"Celestial Viewpoints"** have been created to help us enjoy observing the sky.

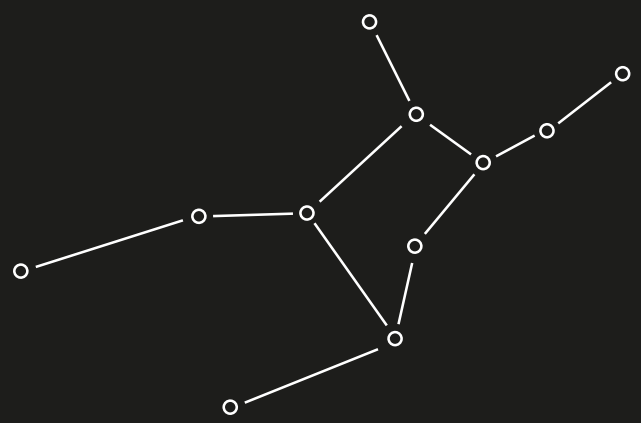

CELESTIAL VIEWPOINT

The development of science and technology, and its impact on the world today, makes it increasingly necessary to access scientific culture. To do so, it is necessary to work on its development and its disclosure.
Science is the key to knowledge society.

Framed within **Extremadura**, **good night strategy**, the "Astronomical Viewpoints" are a clear commitment to experiential and sensory, a further step taken by the institutions which make up the strategy in the change of the region's productive model towards a circular green economy, which makes us a model and example of sustainable development.

WHEN THE SUN GOES DOWN, EXTREMADURA AWAKENS

https://extremadurabuenasnoches.com

Cover photo: RN Fotógrafos

ADICOMT
JUNTA DE EXTREMADURA
Consejería de Agricultura, Desarrollo Rural, Población y Territorio
GOBIERNO DE ESPAÑA
MINISTERIO DE AGRICULTURA, PESCA Y ALIMENTACIÓN
UNIÓN EUROPEA
Fondo Europeo Agrícola de Desarrollo Rural
Europa invierte en las zonas rurales
LEADER

VIEWPOINTS THAT INTERPRET THE LANDSCAPE OF STARS

Garciaz
BUENAS NOCHES

Extremadura

Extremadura
BUENAS NOCHES

What are they?

They are night communication supports to interpret the landscape of stars.



How do they work?

They work magically!
By day, we have a large stony support, with an outer ring showing the time when the star map will be activated. It is set to be activated from 10:00 p.m. to 01:00 a.m.

For two hours, a special lighting system will show the star map that hides under the heart of this great white stone.

Made to Last!

The material they are made of makes them resistant to extreme weather conditions.

They are made of an artificial stone with special features, to which we apply the technology required to be selectively illuminated. In this way, we can show visitors the message that hides within at the scheduled time.

Garciaz Astronomical Viewpoint

The Viewpoint is located in the municipality of Garciaz, a privileged place for observing and enjoying an impressive night sky.

The **Astronomical Viewpoints** has two integrated star maps, one displayed during spring and summer nights, and the other throughout autumn and winter nights.
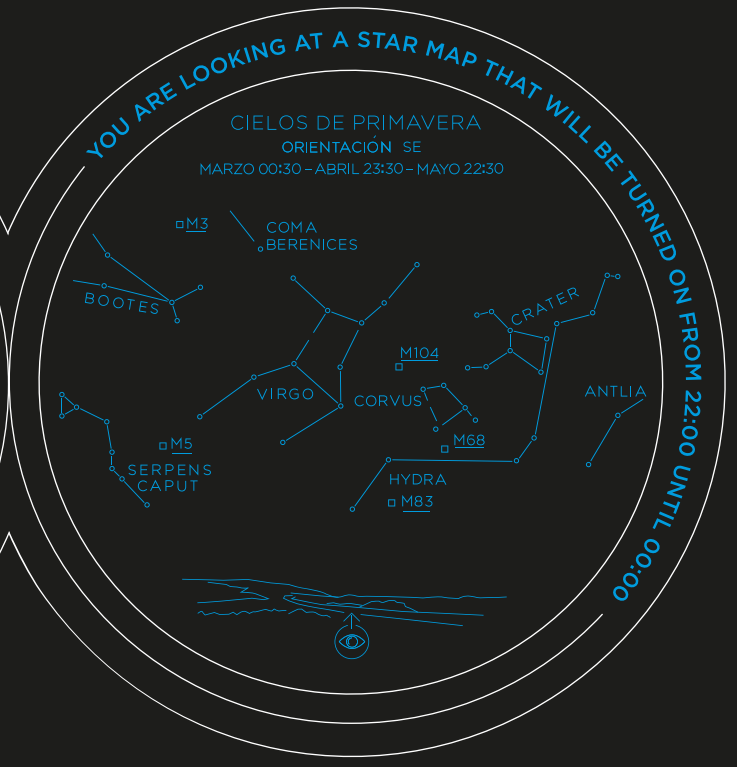
39°25′31.9″N 5°36′19.1″W