

Ruta “Agua y Estrellas” (SL-BA 88)



Ficha técnica

Distancia: 2,9 Km
Tiempo estimado: 50 min.
Tipo de ruta: Lineal ida y vuelta
Altura máxima: 470 m.
Altura mínima: 435 m.
Desnivel positivo: 35 m.
Desnivel negativo: 35 m.

Criterios MIDE

Método para la información de excursiones

	1	MEDIO Severidad del medio natural
	1	DESPLAZAMIENTO Dificultad de orientarse en el itinerario
	1	ITINERARIO Dificultad en el desplazamiento
	1	ESFUERZO Cantidad de esfuerzo necesario

Consejos para la visita

- No hagas ningún fuego.
- Respeta la fauna y flora.
- No hagas ruidos.
- No te salgas de los caminos señalizados, te puedes perder.
- Si tu paso te encuentras alguna cancela, ábrela y vuélvela a cerrar.
- Llévate la basura al contenedor más cercano.
- Los perros deben ir atados para que no molesten.
- Haz buen uso de las infraestructuras e instalaciones.

Perfil



Marcas del sendero



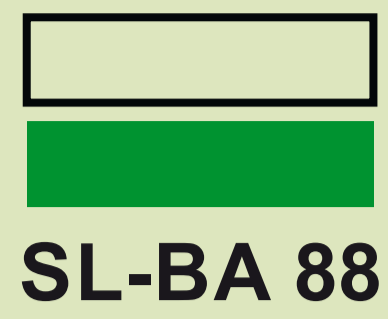
Ruta “Agua y Estrellas”

Nos ubicamos en el límite occidental de la zona conocida como “La Siberia”. La mayor parte de las panorámicas que vemos al norte pertenecen a la comarca de “La Serena”. Por delante de la localidad se abren las inmensas llanadas del Valle del Zújar siendo un paisaje de gran belleza natural por su grandiosidad.

Galizuela se enclava en la falda occidental de la Sierra de Lares y flanqueado por el majestudoso embalse de La Serena, aporta un auténtico valor añadido a esta aldea a caballo entre las comarcas de La Siberia y La Serena. Este paisaje producto por los embalses se ha convertido en la actualidad en un “mar de interior”, siendo la comarca de “La Siberia” la que tiene el mayor número de kilómetros de costa dulce de España. Este paisaje recibe el nombre de La Serena Esteparia,

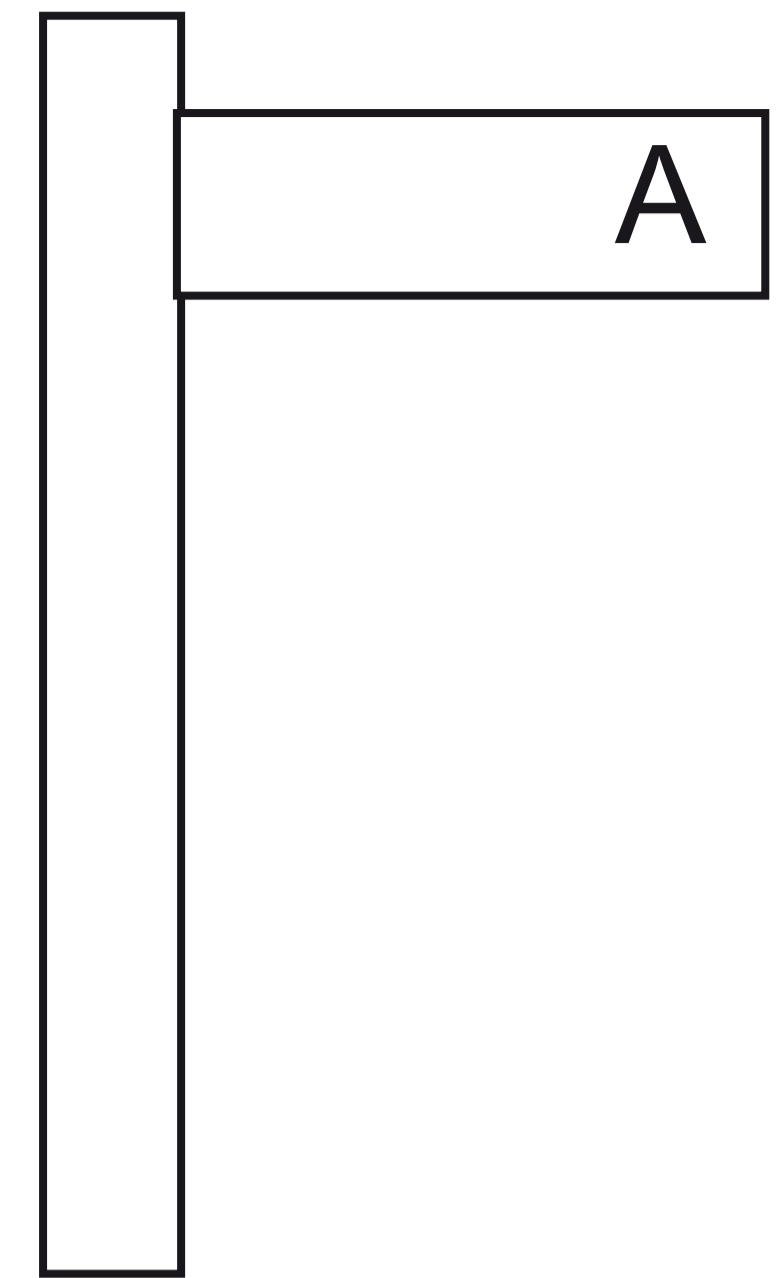
un ecosistema que reúne numerosas variedades de aves que pueden ser observadas durante todo el año, pero especialmente en otoño y en primavera, como los grupos de avutardas en la época del cortejo, por los meses de marzo y abril. La Zona de Especial Protección para Aves (ZEPA) de la Serena y Sierras Periféricas con una superficie de 153.402 ha, la mayor de la comunidad autónoma de Extremadura, y que ocupa la mayor parte de los espacios estepáricos de la comarca con especies tan emblemáticas como la avutarda (*Otis tarda*) o el sisón (*Tetrax tetrax*). Zona reconocida por sus valores naturales, su patrimonio natural y biodiversidad ya que cuenta con una rica comunidad de aves rupícolas y forestales, ligadas a las sierras y dehesa del entorno. Ligado al Embalse de la Serena podemos observar una gran comunidad de aves acuáticas.





Mirador-
Observatorio

1,45 Km →



P. 02



P.03



P.04


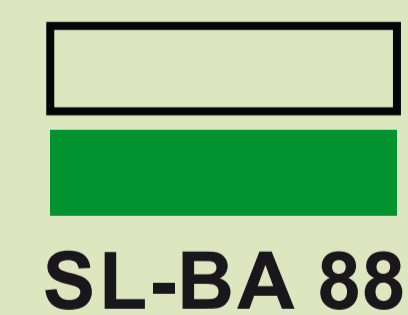


P.05



1,45 Km

Inicio
sendero



P. 06