

Ruta "Río de Estrellas" SL-CC XXX

Ficha técnica



Distancia: 0,60 Km
Tiempo estimado: 16 min.
Tipo de ruta: Lineal ida-vuelta.
Altura máxima: 375 m.
Altura mínima: 366 m.
Desnivel positivo: 9 m.
Desnivel negativo: 9 m.

Crterios MIDE









Método para la información de excursiones

-  **1** MEDIO
Severidad del medio natural
-  **1** DESPLAZAMIENTO
Dificultad de orientarse en el itinerario
-  **1** ITINERARIO
Dificultad en el desplazamiento
-  **1** ESFUERZO
Cantidad de esfuerzo necesario

Marcas del sendero

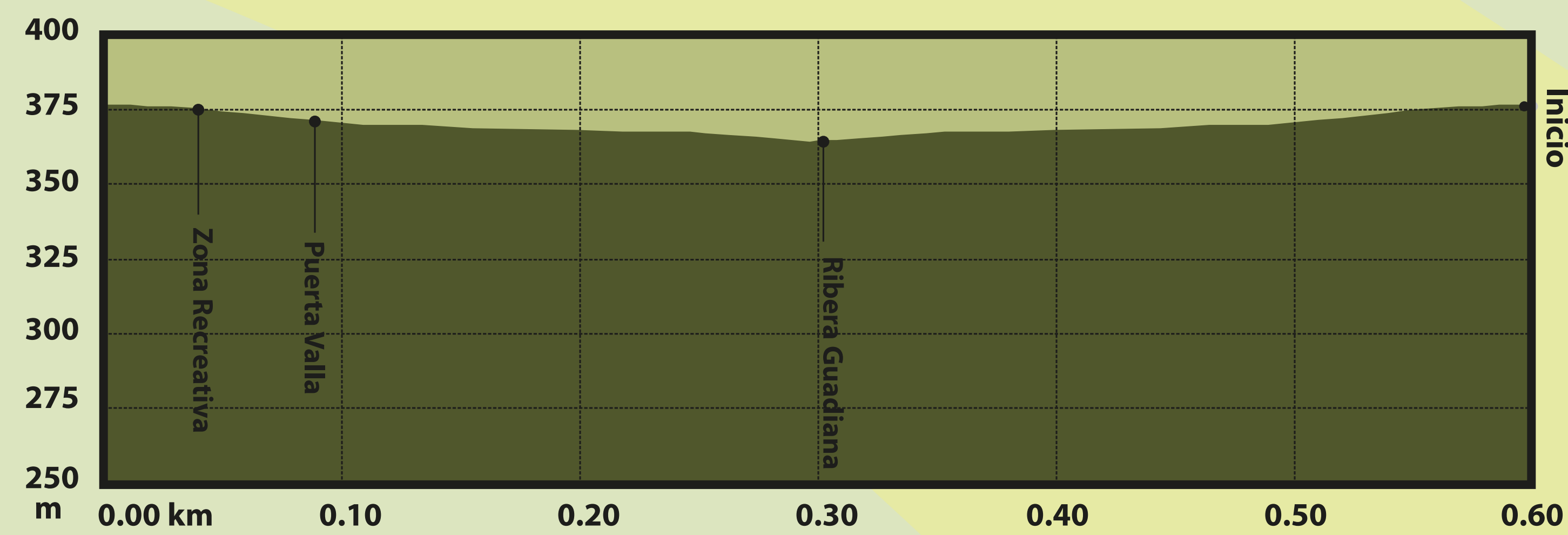
-  Continuidad
-  Cambio de dirección a la izquierda
-  Cambio de dirección a la derecha
-  Dirección errónea

Consejos para la visita

-  No hagas ningún fuego.
-  Respeta la fauna y flora.
-  No hagas ruidos.
-  No te salgas de los caminos señalizados, te puedes perder.
-  Si tu paso te encuentras alguna cancela, ábrela y vuévela a cerrar.
-  Llévate la basura al contenedor más cercano.
-  Los perros deben ir atados para que no molesten.
-  Haz buen uso de las infraestructuras e instalaciones.

112
Emergencias

Perfil



Ruta "Cueva del Agua"

Ruta enclavada a orillas del embalse del Cíjara. El embalse de Cíjara fue construido en el año 1956 en un enclave denominado Portillo de Cijara, en el límite entre las provincias de Cáceres y Badajoz. Inunda un total de 6.565 ha y tiene una longitud de cola de 45 km. Los principales ríos que lo llenan son el Guadiana y el río Estena.

A la orografía compleja y variada se añade una vegetación frenética en la que alternan los bosques de repoblaciones de pinos y eucalipto con el viejo monte autóctono de encina, alcornoque y madroño principalmente. La fauna es muy variada: a los grandes mamíferos presentes en toda la tierra de Alía, tenemos añadir las aves y peces presentes en el pantano. Entre todos presentan una imagen idílica para los amantes de la naturaleza.

La Reserva Regional de Caza de Cíjara se encuentra en el extremo nororiental de la comarca. Con 25.000 has de superficie y 130 kilómetros de perímetro, es uno de los espacios naturales más bellos y mejor conservados de toda la Península, donde destaca el apoyo de la biodiversidad cinegética y la conservación medioambiental.

Año tras año son más los visitantes que, buscando caza y pesca, se acercan a la Reserva y a sus pueblos.

